

Leyenda







-  Mar Mediterráneo
-  Término municipal

PORN MONTGÓ

NATURAL PROTEGIDO

-  Uso Especial
-  Uso Moderado
-  Uso Restringido

AMORTIGUACIÓN DE IMPACTOS

-  Áreas agrícolas
-  Áreas de expansión urbana
-  Áreas de revisión de titularidad
-  Áreas naturales
-  Áreas urbanas y urbanizables
-  Conectores ambientales

© Institut Cartogràfic Valencià
 Sistema de referencia ETRS 89 (European Terrestrial System 1989) y
 proyección cartográfica UTM referida al uso 30 Norte

DÉNIA

PLAN GENERAL ESTRUCTURAL

AJUNTAMENT DE DÉNIA

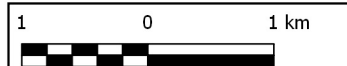
ESTUDIOS INFORMATIVOS

CODIGO PLANO: **I.PMO**

OFICINA MUNICIPAL PLANEAMIENTO

PORN MONTGÓ

NÚMERO DE HOJA: -



ESCALA 1:60.000

PROPUESTA 2019